

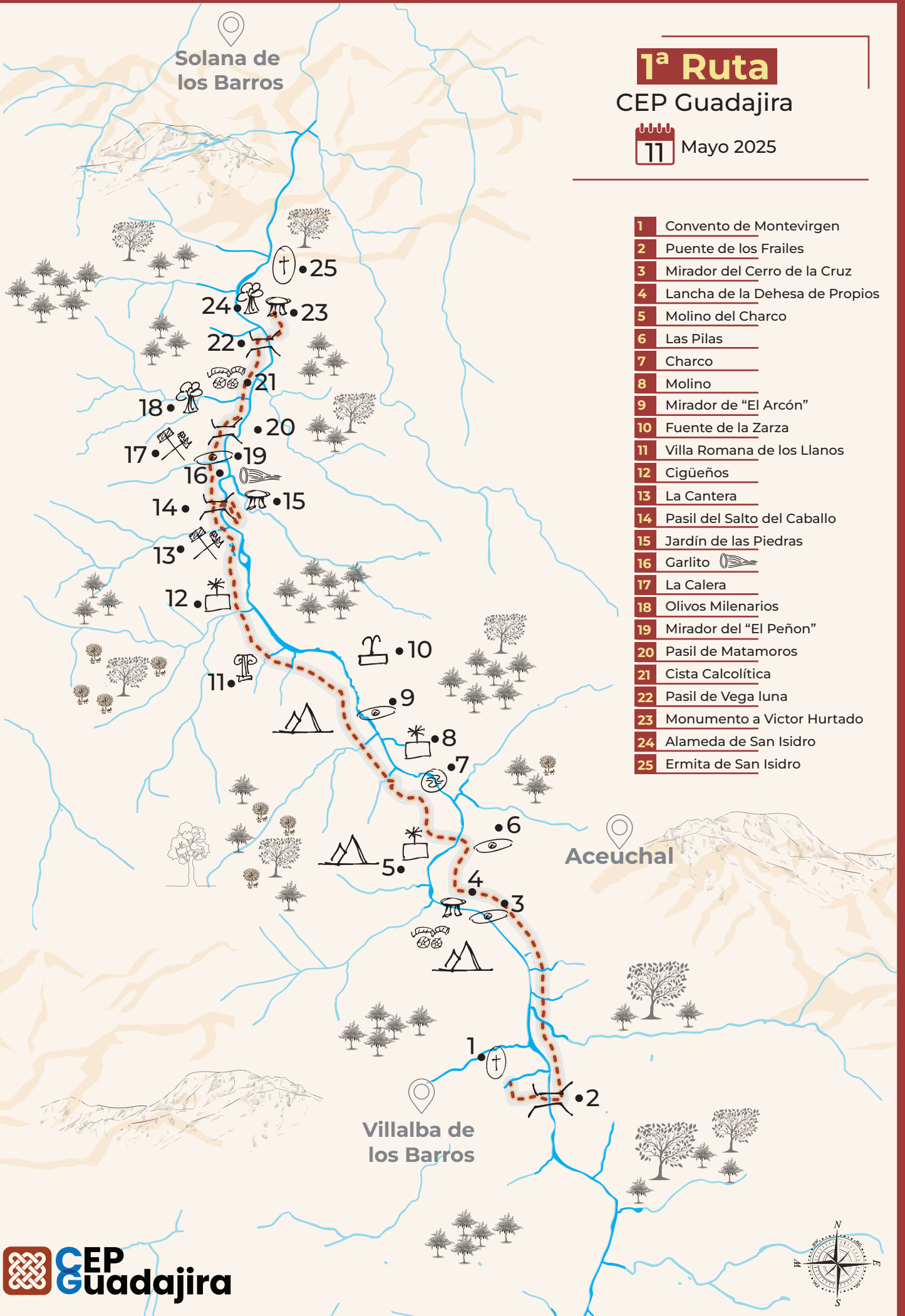
Solana de los Barros

1ª Ruta

CEP Guadajira

11 Mayo 2025

















- 1 Convento de Montevirgen
- 2 Puente de los Frailes
- 3 Mirador del Cerro de la Cruz
- 4 Lancha de la Dehesa de Propios
- 5 Molino del Charco
- 6 Las Pilas
- 7 Charco
- 8 Molino
- 9 Mirador de "El Arcón"
- 10 Fuente de la Zarza
- 11 Villa Romana de los Llanos
- 12 Cigüeños
- 13 La Cantera
- 14 Pasil del Salto del Caballo
- 15 Jardín de las Piedras
- 16 Garlito
- 17 La Calera
- 18 Olivos Milenarios
- 19 Mirador del "El Peñón"
- 20 Pasil de Matamoros
- 21 Cista Calcolítica
- 22 Pasil de Vega luna
- 23 Monumento a Victor Hurtado
- 24 Alameda de San Isidro
- 25 Ermita de San Isidro



Aceuchal

Villalba de los Barros

ICONOGRAFIA

Hidráulica	 Pasil (Puente)  Muro  Molino  Noria  Fuente
Cultura	 Romano  Calcolítico  Medieval  Ermita  Prehistoria
Geografía	 Río  Charco  Colina  Mirador  Cantera  Árboles



Agradecimientos:

José Matamoros , Lale Flores
Marta Palomo y Mou Morales

Colaboran:



Asociación Centro de Estudios del Patrimonio de Guadajira

Códigos QR (utilizar cámara del móvil)



Asociación Centro de Estudios del Patrimonio del Guadajira

1ª Ruta

CEP Guadajira

11 Mayo 2025

